



# PLAN PARTIEL D'AFFECTATION

## "Les Fortunades"



0 m 25 m ECHELLE 1:500

1

2

Approuvé par la Municipalité de Bourg-en-Lavaux

Soumis à l'enquête publique

dans la séance du : 03.02.2014

du : 08.02.2014

au : 10.03.2014

Le Syndic :   
  
La Secrétaire :

Le Syndic :   
  
La Secrétaire :

3

4

Adopté par le Conseil communal

Approuvé préalablement par le Département compétent

dans la séance du : 12.05.2014

le : **15 JUIL. 2015**

La Présidente :   
  
La Secrétaire :

La Cheffe du Département :

5

Entré en vigueur,












le : **20 JUIL. 2016**

*B. Leprovost*

Etat initial

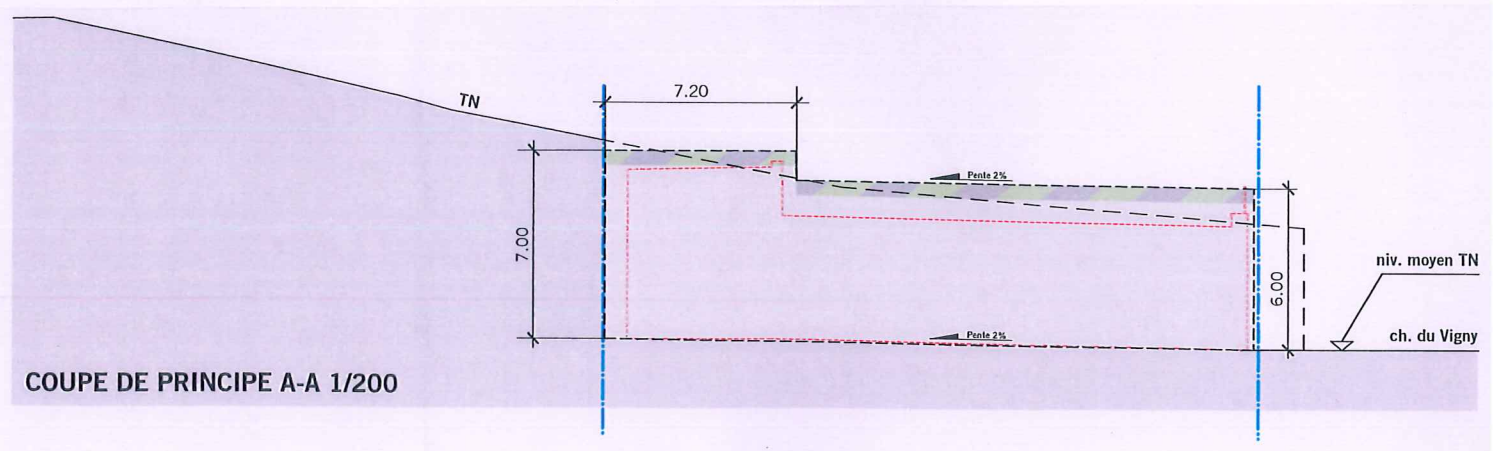
Parcelles n°	Propriétaires	Surfaces (environs)
416 (partiel)	Cuénoud Jeanne, Parisod Catherine, Rouge Berthe	2'470 m <sup>2</sup>

LEGENDE

-  Périmètre du PPA affecté à la zone d'installations para-publiques (secteur de danger résiduel)
- SPd = 2'700m<sup>2</sup> Surface maximale de plancher déterminante autorisée
-  Périmètre des constructions semi-enterrées
-  Aire de dégagement
-  Cheminement piéton public (localisation à titre indicatif)
-  Accès à l'aire de verdure et de stationnement (localisation à titre indicatif)
-  Accès aux constructions semi-enterrées (localisation à titre indicatif)
-  limite parcellaire existante
-  limite parcellaire existante et supprimée
-  limite parcellaire projetée
-  Trottoir (localisation à titre indicatif)
-  Bâtiment projeté à titre indicatif (en coupe)

Nouvel état

Parcelles n°	Propriétaires	Surfaces (environs)
10097 (futur)	Commune de Bourg-en-Lavaux	2'358 m <sup>2</sup>
portion cédée au DP 1681	Commune de Bourg-en-Lavaux	73 m <sup>2</sup>
portion cédée au DP 1726	Commune de Bourg-en-Lavaux	95 m <sup>2</sup>
portion acquise sur le DP 1726	Commune de Bourg-en-Lavaux	34 m <sup>2</sup>



COUPE DE PRINCIPE A-A 1/200





# Les Fortunades

10097 (futur)

SPd = 2700m<sup>2</sup>

Colombaires Dessous

Cimetière

Route de la Corniche

Chemin du Vigny

Voie Ferrée CFF

Route cantonale 780

DP 1727

DP 1681

DP 1669

DP 1668

DP 10

DP 1726

DP 1666

494

413

415

409

410

416

411

439

382

380

416

216

398

7

31

33

176

32

63

217

62

141

218

124

123

958

176

176

64

562

572a

548

558

557

660

692

516

220

927